

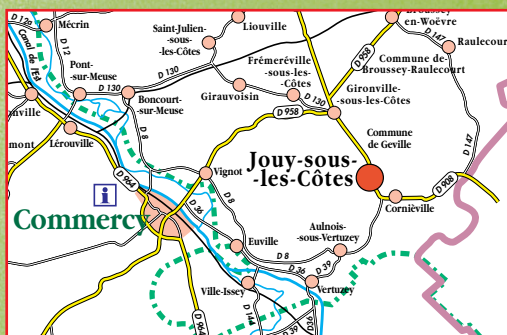
CONTACT - RÉSERVATION
Association «Les Amis du Fort de Jouy»
Mairie de Geville - 1 place St Etienne
55200 GEVILLE

M. Hubert GILLET (Président)
Tél. : 03 29 92 10 40 - 06 63 93 66 94

INFORMATIONS

Visite du fort tous les 2^{ème}
et 4^{ème} week-end de chaque mois,
le samedi et le dimanche après-midi,
d'avril à octobre (ou sur rendez-vous)
Visite gratuite accompagnée d'un guide
Durée de la visite : 1h

Un plan de tous les sites 14-18 ouverts au public est
disponible gratuitement sur tous les sites et dans les
Offices de Tourisme de la Meuse



Informations - Renseignements Maison du Tourisme

Tél. : 00 33 (0)3 29 86 14 18
www.verdun-tourisme.com
www.meuse.fr

Comité Départemental du Tourisme



Tel. 00 33 (0)3 29 45 78 40
www.tourisme-meuse.com



Renseignements sur www.meuse.fr

BATAILLE DE VERDUN


LE FORT DE JOUY-SOUS-LES-CÔTES 1883-1885



EMPREINTES & MÉMOIRE DE MEUSE

MÉMOIRE DE GUERRES





Les conflits du XXe siècle ont redessiné la face du monde, mais avec combien de larmes... de terres ravagées... de populations dépossédées, endeuillées, en déroute, sacrifiées, considérablement meurtries...

La Meuse a connu les combats de la Grande Guerre de 1914 à 1918.

Ici, nos « bleus à l'âme » s'appellent Verdun, l'Argonne, les Eparges, le Saillant de

St Mihiel...les découvrir et les comprendre permettent de transmettre la Mémoire de tous les hommes qui se sont alors battus.

Les années passant, ce devoir de Mémoire devient aujourd'hui devoir d'Histoire.

L'Argonne a été au centre des combats de la Grande Guerre. Situé à cheval sur la Meuse, la Marne et les Ardennes, ce massif a subi l'écho des batailles de la Marne et de Verdun, a connu lui-même des combats très rudes et a servi de base arrière pour de nombreux soldats.

En Argonne, certains lieux sont aujourd'hui tristement célèbres : la Vaux-Marie, la Butte de Vauquois, la Haute-Chevauchée...

entrez avec nous dans l'Histoire



Aux lendemains de la guerre de 1870, le pays vient de subir l'invasion des prussiens et le territoire national est amputé de l'Alsace et d'une partie de la Lorraine, ce que conteste évidemment l'opinion publique.

Les frontières du territoire se trouvent donc modifiées et l'armée se trouve investie d'une double mission

- Assurer l'inviolabilité des frontières
- La délivrance des territoires perdus

De cette volonté naîtra une doctrine militaire sous forme d'un dispositif d'ouvrages fortifiés qui partiront de Dunkerque à Nice, portant le nom de son créateur : le général Séré de Rivière.

Le général Séré de Rivière met au point un réseau de places fortes reliées les unes aux autres par des forts isolés dont les tirs se recoupent. La fortification mise au point utilisera le plus possible les obstacles naturels en barrant les voies d'invasions que sont les routes, les voies ferrées, les vallées...

Qu'est-ce-qu'un fort ?

Un fort est une excavation pratiquée dans le terrain comprenant un ensemble de maçonneries, organes de feu, abris, casernes... Le tout recouvert de 2 à 6 mètres de terre assurant ainsi une protection contre les obus du moment.

Le fort de Jouy-sous-les-Côtes (dit fort Raoult).

Les premières études concernant ce fort datent de 1874, après de longues procédures de mise au point des plans, de tractations et d'expropriations, les premiers coups de pioches sont données en 1883, et c'est en trois ans que fût construit cet ouvrage, appartenant au rideau défensif des Hauts de Meuse, assurant la jonction entre les places de Toul et Verdun.

